



Grwpiau Arfordirol Bae Ceredigion ac Ynys Enlli i'r Gogarth

Grwpiau Arfordirol Bae Ceredigion ac Ynys Enlli i'r Gogarth

Adran 6 Crynodeb a chymharu polisi

Tachwedd 2011

Terfynol

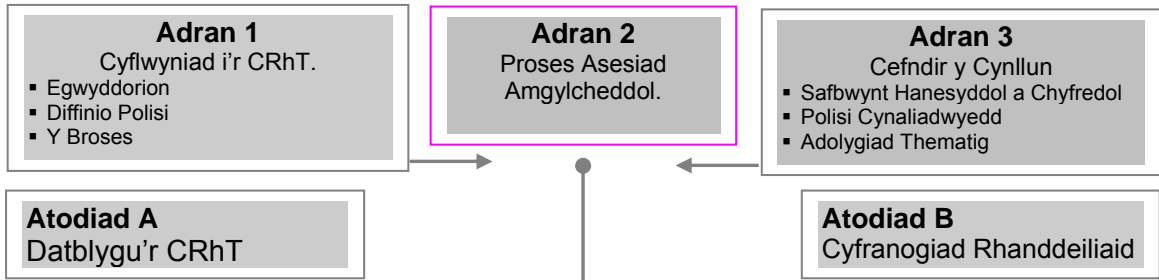
9T9001

6 CRYNODEB A CHYM HARU POLISI

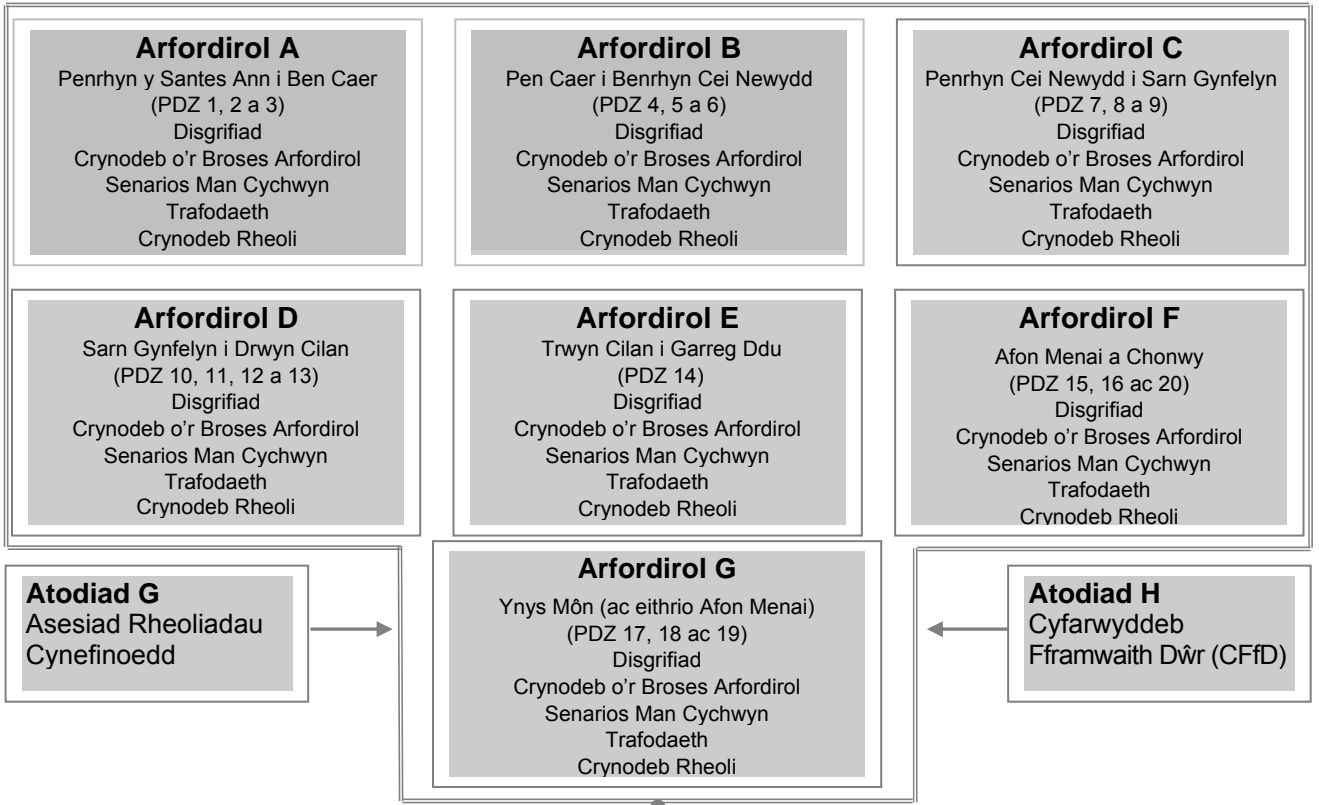
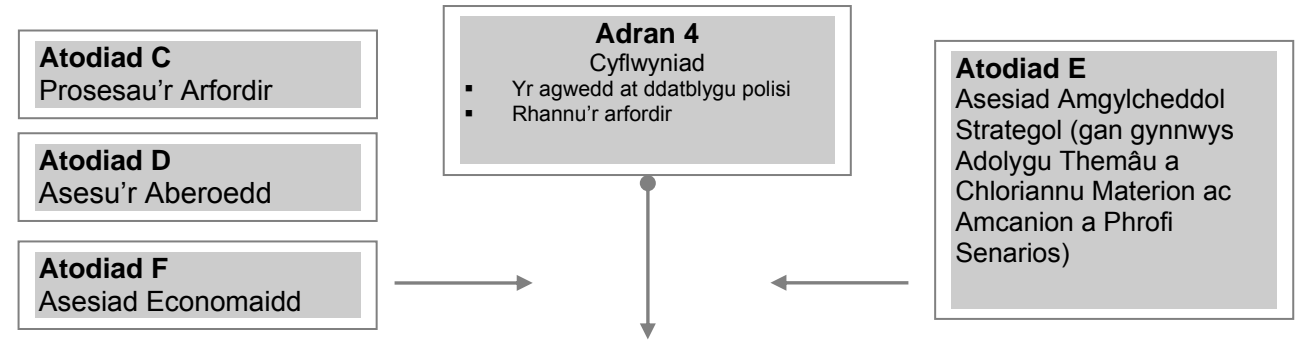
Enw'r ddogfen	Cynllun Rheoli Traethlin Gorllewin Cymru 2 Grwpiau Arfordirol Bae Ceredigion ac Ynys Enlli i'r Gogarth
Enw byr y ddogfen	Adran 6
Statws	Terfynol
Dyddiad	Tachwedd 2011
Enw'r prosiect	CRhT2 Gorllewin Cymru
Rhif y prosiect	9T9001
Cleient	Cyngor Sir Penfro
Cyfeirnod	9T9001/Adran6v4/301164/PBor

Drafftiwyd gan	Gregor Guthrie and Victoria Clipsham
Gwiriwyd gan	Gregor Guthrie
Dyddiad / llythrennau	11/11/11.
Cymeradwywyd gan	Client Steering Group
Dyddiad / llythrennau	29/11/11

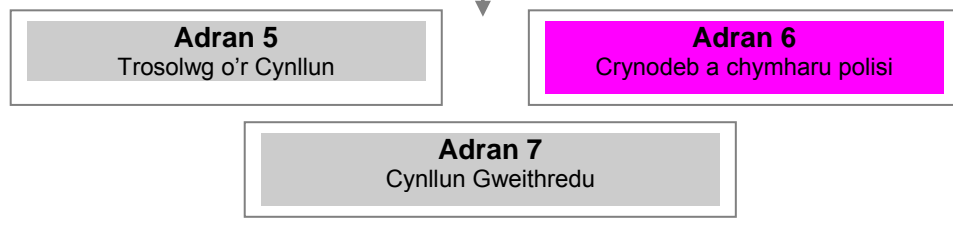
CYFLWYNIAD A PHROSES



DATBLYGU'R CYNLLUN A PHOLISI



TROSOLWG



6 Crynodeb a chymharu polisi



CYNNWYS

		Tudalen
6	CRYNODEB POLISI	1
6.1	Cyflwyniad	1
6.1.1	Cyflwyno'r Wybodaeth	1
6.1.2	Diffinio Polisiau	2
6.2	Crynodeb Polisiau	4

6 CRYNODEB POLISI

6.1 Cyflwyniad

6.1.1 Cyflwyno'r Wybodaeth

Mae'r adran hon yn cyflwyno tablau cryno o'r polisiau drafft ar gyfer ardal gyfan y **Cynllun Rheoli Traethlin**. Wrth ddatblygu'r Cynllun, rhannwyd yr arfordir yn 7 o **Ardaloedd Arfordirol** cyffredinol. O fewn pob Ardal Arfordirol ystyriwyd manylion y Cynllun mewn **Parthau Datblygu Polisi** (PDZ). Caiff sut y rhannwyd yr arfordir ei esbonio yn *Adran 4* ac mae crynodeb o hyn isod:

Ardal Arfordirol A – **Penrhyn y Santes Ann i Ben Caer**

- PDZ1 – Penrhyn y Santes Ann
- PDZ2 – Porth Sain Ffraid
- PDZ3 – De Bae Ceredigion

Ardal Arfordirol B – **Pen Caer i Benrhyn Cei Newydd**

- PDZ4 – Bae Abergwaun
- PDZ5 – Aber Afon Teifi
- PDZ6 – De Ceredigion

Ardal Arfordirol C – **Penrhyn Cei Newydd i Sarn Gynfelyn**

- PDZ7 – Bae Cei Newydd
- PDZ8 – Llwyfandir Aberaeron
- PDZ9 – Aberystwyth

Ardal Arfordirol D – **Sarn Gynfelyn i Drwyn Cilan**

- PDZ10 – Aber Afon Dyfi
- PDZ11 – Y Bermo
- PDZ12 – Eryri Arfordirol
- PDZ13 – Y Pedwar Bae

Ardal Arfordirol E – **Trwyn Cilan i Garreg Ddu**

- PDZ14 – Gorllewin Llŷn

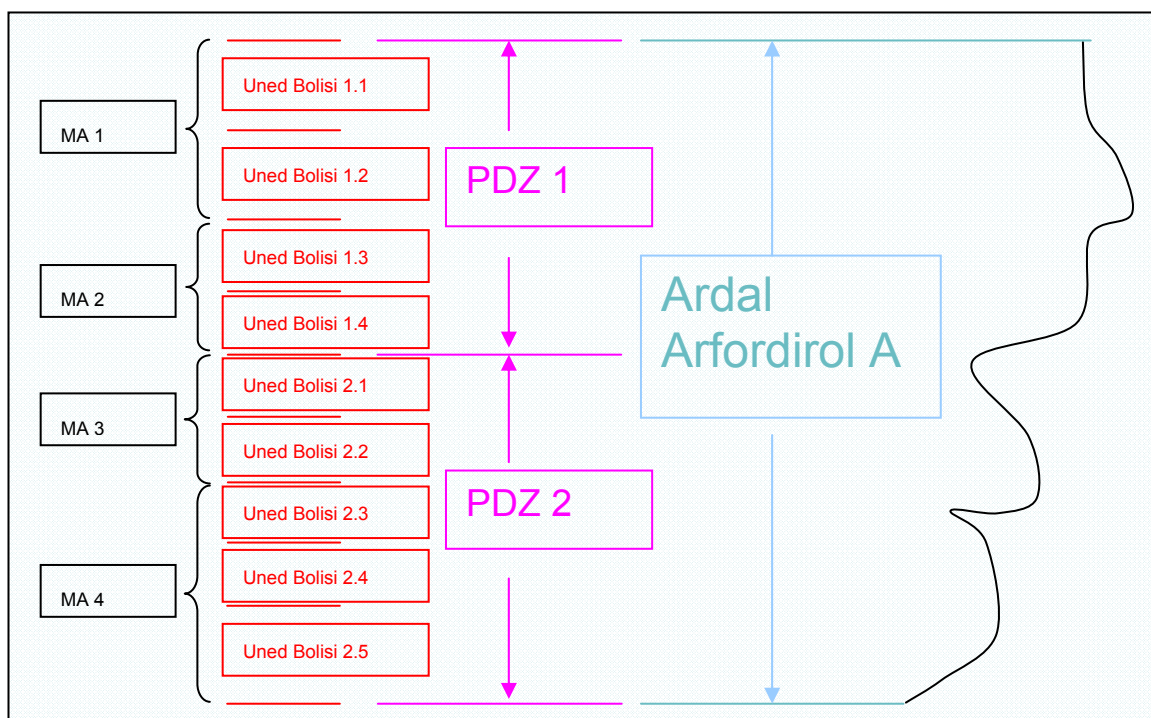
Ardal Arfordirol F – **Afon Menai a Chonwy**

- PDZ15 – Baeau'r Gogledd
- PDZ16 – Afon Menai
- PDZ20 – Conwy

Ardal Arfordirol G – **Ynys Môn (ac eithrio Afon Menai)**

- PDZ17 – Ynys Gybi a Gorllewin Ynys Môn
- PDZ18 – Gogledd Ynys Môn
- PDZ19 – Baeau Dwyrain Ynys Môn

Datblygwyd y cynllun yn ymhob PDZ a phennwyd polisiau ar gyfer rhannau unigol o'r arfordir: **Unedau Polisi** (PU). Gall y polisiau hyn newid yn ystod tri chyfnod y cynllun fel bod rheolaeth yr arfordir yn gallu datblygu. Hefyd, wrth bennu polisiau unigol, rhaid derbyn nad oes modd trin y rhain ar wahân. Gall y polisi yn un darn o'r arfordir ddibynnu ar sut y bwriadwyd rheoli darnau cyfagos yr arfordir. Felly, dosbarthwyd yr unedau polisi'n **Ardaloedd Rheoli** (MA). Caiff hyn ei ddangos ar ffurf diagram isod.



6.1.2 Diffinio Polisiâu

Ar gyfer pob Uned Bolisi gwnaed asesiad o'r polisi rheoli dewisol i'w weithredu yn ystod tri chfnod yn y dyfodol, sef: o heddiw i 2025; i 2055; ac i 2105. Er bod y rhain yn cael eu cyflwyno fel blynyddoedd penodol, arwyddol yw'r cyfnodau hyn a'r ffordd orau o'u dehongli yw byrdymor (yn nodweddiadol dros yr 20 mlynedd nesaf), tymor canolig (yn nodweddiadol dros gyfnod o ugain i hanner can mlynedd) a hirdymor (ymlaen i'r 100 mlynedd a ystyriwyd mewn enw yn CRhT2). Y bwriad yw y byddai'r rheolaeth a'r newid mewn rheolaeth yn broses ddi-dor ac yn cael ei phennu'n bennaf gan agweddau fel:

- Yr angen i fuddsoddi'n sylweddol mewn amddiffyn ychwanegol;
- Ymateb yr arfordir, fyddai'n cael ei arolygu;
- Yr angen i ddatrys materion cysylltiedig ag addasu.

Gall newid yn yr hinsawdd ac, yn arbennig, cynnydd yn lefel y môr fod yn ffactor sylweddol wrth benderfynu pryd y gall polisi newid.

Canllawiau DEFRA ar gynhyrchu CRhT sy'n diffinio'r polisiâu rheoli dan ystyriaeth a gallant gael eu dosbarthu fel a ganlyn:

Polisi CRhT	Byrfodd	Diffiniad
Cadw'r Llinell	HTL	Cadw neu uwchraddio faint o amddiffyniad sy'n cael ei ddarparu gan amddiffynfeydd neu'r morlin naturiol.
Dim Ymyriad Gweithredol	NAI	Penderfyniad i beidio â buddsoddi mewn darparu na chynnal amddiffynfeydd na rheoli'r arfordir.
Adlinio Rheoledig	MR	Rheoli'r prosesau arfordirol i adlinio ffurfwedd 'naturiol' y morlin, naill ai tua'r môr neu tua'r tir o'i sefyllfa bresennol.
Symud y Llinell Ymlaen	A	Penderfyniad i adeiladu amddiffynfeydd newydd tua'r môr o'r llinell amddiffyn bresennol lle caiff adennill tir sylweddol ei ystyried.

I gael rhagor o eglurhad ar y polisiau hyn dylid cyfeirio at Adran 1 o ddogfen y CRhT. Fodd bynnag, rhaid derbyn y gall fod gorgyffwrdd sylweddol rhwng polisiau; gall cadw'r llinell ddal i fod angen rhywfaint o addasu sut y caiff perygl ei reoli. Caiff sut y mae'r polisiau hyn yn cael eu dehongli yn unrhyw ran o'r arfordir ei drafod yn *Adran 4*, ynghyd â thrafodaeth ar ba faterion all fod angen newid rheolaeth o un cyfnod i'r llall.

Serch hynny, mae'r polisiau'n rhoi diffiniad pennawd defnyddiol o'r polisi a'r newid polisi o un cyfnod i'r llall. Mae Adran 6.2 o'r ddogfen hon yn taro golwg dros holl bolisiau drafft, gan dynnu sylw at ble mae newid arfaethedig o sut mae'r arfordir yn cael ei reoli ar hyn o bryd. Caiff y senario Gyda Rheoli Presennol ei gymryd fel yr un a ddiffiniwyd yn CRhT1, wedi'i ddiweddarau mewn ardaloedd gan strategaethau ac astudiaethau dilynol.

Caiff y crynodebau hyn eu cyflwyno fel cyfeiriad hygyrch. I gael rhagor o fanylion bwriad llawn y Cynllun yn unrhyw ardal, rhaid darllen y crynodebau hyn ar y cyd â'r wybodaeth sy'n cael ei chyflwyno yn Adran 4 dogfen ddrafft y CRhT.

6.2 Crynodeb Polisiau

Allwedd: HTL – Cadw'r Llinell, A – Symud y Llinell Ymlaen, NAI – Dim Ymyriad Gweithredol MR – Adlinio Rheoledig	Allwedd: DN – Gwneud Dim, HTL – Cadw'r Llinell, SHTL – Cadw'r Llinell yn Ddetholus, R – Cilio, gohiriwyd – yn amodol ar ragor o arolygu neu astudio.
Mae polisiau mewn Llythrennau italaidd Du yn dangos be mae'r rheoli presennol yn arfordir diamddiffyn a'r polisi dewisol yw NAI am y tri chyfnod nesaf	
Lle bo newid polisi sylweddol mewn cymhariaeth â'r un a ddiffiniwyd yn CRhT1, lliwiwyd y polisi'n	Lle bo'r polisi a ddiffiniwyd yn CRhT1 wedi newid, lliwiwyd y polisi'n

Ardal Arfordirol A				Penrhyn y Santes Ann i Ben Caer				Polisi Blaenorol (CRhT1)			
CRhT 2: Crynodeb o Bolisiau Drafft											
Terfynau Polisi CRhT2				Polisiau Dewisol Drafft				MU	Lleoliad	Polisi	Astudiaethau ers CRhT1
PDZ	MAN	PU	Enw'r Polisi	Sylwadau ar y Polisi	2025	2055	2105				
1	1	PU1.1	Tir Mawr	Materion mynediad lleol.	NAI	NAI	NAI	17SAH/A	Penrhyn Ann i Ben y Castell Mawr	DN/DN	
								17-Mar	Pen y Castell Mawr i Graig Ynys y Geifr	DN/DN	
									17MH/B	Craig Ynys y Geifr i Drwyn Wooltack	DN/DN
		PU1.2	Sain Ffraid	Rheoli colli mur a mynediad	NAI	NAI	NAI	18STB/MH	Trwyn Wooltack i'r Aber Bach	DN/DN	
		PU1.3	Ynys Sgogwm ac Ynys Sgomer	Materion mynediad	NAI	NAI	NAI	17ISL	Ynys Sgomer ac Ynys Sgogwm	DN/DN	
2	2	PU2.1	Trwyn Borough i'r Point	Efallai y bydd angen symud y ffordd i'r Aber Bach.	NAI	NAI	NAI	18STB/MH	Trwyn Wooltack i'r Aber Bach	DN/DN	
									18LH/B	Yr Aber Bach (diamddiffyn)	DN/DN
		PU2.2	Yr Aber Bach	Ni fyddai disgwyl gwella safon yr amddiffynfeydd yn y tymor byr a chanolig. Byddai angen edrych ar	HTL	HTL	MR	18LH /A	Yr Aber Bach	HTL/ HTL	Mae'r astudiaeth ddichonoldeb yn argymhell cynllun i wella

Ardal Arfordirol A				Penrhyn y Santes Ann i Ben Caer				Polisi Blaenorol (CRhT1)				
CRhT 2: Crynodeb o Bolisiau Drafft												
Terfynau Polisi CRhT2				Polisiau Dewisol Drafft				MU	Lleoliad	Polisi	Astudiaethau ers CRhT1	
PDZ	MAN	PU	Enw'r Polisi	Sylwadau ar y Polisi	2025	2055	2105					
3	4			ddefnydd ac adeiledd y pentref isaf.							amddiffynfeydd	
		PU2.3	The Settlands	Posibilrwydd colli ffordd yr arfordir yn yr hirdymor.	NAI	NAI	NAI	18BRH/D	Y Settlands	DN/gohiriedig		
		PU2.4	De a Chanol Aberllydan	Ystyried dewisiadau adlinio yn ardal Pont Aberllydan.	HTL	HTL	MR	18BRH/A/B/C	Aberllydan	HTL/ HTL	Mân welliant i'r amddiffynfeydd	
		PU2.5	Gogledd Aberllydan	Colli'r ffordd.	HTL	MR	NAI					
		PU2.6	Haroldston Hill	Cynnal mynediad o'r gogledd.	HTL	HTL	MR					
		PU2.7	Clogwyn Haroldston		NAI	NAI	NAI	18NT/B	Aberllydan i Nolton Haven	DN/DN		
		PU2.8	Nolton Haven	Y bwriad yw cynnal mynediad gyda gwaith lleol i gadw'r ffordd.	HTL	MR	MR	18NT/A	Nolton Haven	HTL/ HTL		
		PU2.9	Penrhyn Rickets		NAI	NAI	NAI	18NG/C	Nolton Haven i Draeth Niwglwl	DN/DN		
		PU2.10	De Traeth Niwglwl	Rheoli'r adlinio a cholled i'r ffordd, wrth amddiffyn mynediad o'r de.	MR	MR	MR	18NG/B	Traeth Niwglwl	HTL/gohiriedig	Rheoli mewn ymateb i orolchi graean.	
		PU2.11	Gogledd Traeth Niwglwl	Rheoli graean ar y ffordd ond gyda'r bwriad hirdymor o adael i'r grib raeonog ymddwyn yn naturiol.	MR	MR	NAI					
		PU2.12	Pentref Niwglwl	Rheoli'r clogwyni a sefyllfa'r nant i gynnal y pentref uchaf.	MR	MR	MR	18NG/A	Traeth Niwglwl i Gwm Bach	DN/DN		
		PU2.13	Clogwyni Penycwm		NAI	NAI	NAI					
		3	4	PU3.1	Dinas Fach	Uned Bolisi drosfwaol yn pennu'r	NAI	NAI	NAI			

Ardal Arfordirol A Penrhyn y Santes Ann i Ben Caer

CRhT 2: Crynodeb o Bolisiau Drafft							Polisi Blaenorol (CRhT1)				
Terfynau Polisi CRhT2				Polisiau Dewisol Drafft			MU	Lleoliad	Polisi	Astudiaethau ers CRhT1	
PDZ	MAN	PU	Enw'r Polisi	Sylwadau ar y Polisi	2025	2055	2105				
			i Ben Anglas	bwriad sylfaenol ar gyfer y parth.							
		PU3.2	Solfach Isaf	Mae angen datblygu cynllunio addasu i'r cylch.	HTL	HTL	MR	18SOL/A	Solfach	HTL/HTL	
		PU3.3	Harbwr Solfach	Byddai'r polisi hwn yn amodol ar agwedd gydweithredol at gyllido.	HTL	HTL	HTL				
		PU3.4	Porth Clais allanol	Ni fyddai hyn yn cau allan rheoli lleol yn amodol ar gymeradwyaeth normal.	HTL	NAI	NAI	18PCL/A	Porth Clais	SHTL/SHTL	
		PU3.5	Porth Clais mewnol	Byddai'r polisi hwn angen cynllunio a chyllido cydweithredol.	HTL	HTL	HTL				
		PU3.6	Sant Iwstinian	Ni fyddai'r polisi hwn yn cau allan rheoli Gorsaf yr RNLI a'r gwasanaeth fferi'n amodol ar gymeradwyaeth arferol.	NAI	NAI	NAI				
		PU3.7	Ynys Dewi	Ni fyddai'r polisi hwn yn cau allan gwella lleol i gynnal mynediad, yn amodol ar gymeradwyaeth arferol.	NAI	NAI	NAI				
		PU3.8	Porth Mawr	Proses hirdymor o gilio rheoledig.	HTL	MR	MR	19WSB/A	Porth Mawr	SHTL/R	
		PU3.9	Abereiddi	Proses hirdymor o gilio rheoledig.	MR	MR	MR	20AEY/A	Abereiddi	HTL/R	Trafodaeth gyfredol ar allu adlinio
		PU3.10	Porth Gain	Materion cyllido arwyddocaol.	HTL	HTL	HTL	20PGN/A	Porth Gain	HTL/HTL	
		PU3.11	Abercastell	Cynnal defnydd yr ardal a chefnogi'r gymuned leol trwy symud amddiffynfeydd lleol yn ôl.	HTL	MR	MR	20ACS/A	Abercastell	DN/HTL	

Ardal Arfordirol A				Penrhyn y Santes Ann i Ben Caer								
CRhT 2: Crynodeb o Bolisiau Drafft								Polisi Blaenorol (CRhT1)				
Terfynau Polisi CRhT2				Polisiau Dewisol Drafft				MU	Lleoliad	Polisi	Astudiaethau ers CRhT1	
PDZ	MAN	PU	Enw'r Polisi	Sylwadau ar y Polisi	2025	2055	2105					
		PU3.12	Aber Mawr	Arolygu fel enghraifft o ymateb naturiol i gynnydd yn lefel y môr.	<i>NAI</i>	<i>NAI</i>	<i>NAI</i>		20MTY/B	Aber Mawr i Aber Bach	DN/DN	

Allwedd: HTL – Cadw'r Llinell, A – Symud y Llinell Ymlaen, NAI – Dim Ymyriad Gweithredol MR – Adlinio Rheoledig	Allwedd: DN – Gwneud Dim, HTL – Cadw'r Llinell, SHTL – Cadw'r Llinell yn Ddetholus, R – Cilio, gohiriwyd – yn amodol ar ragor o arolygu neu astudio.
Mae polisiâu mewn Llythrennau italaid Du yn dangos be mae'r rheoli presennol yn arfordir diamddiffyn a'r polisi dewisol yw NAI am y tri chyfnod nesaf	
Lle bo newid polisi sylweddol mewn cymhariaeth â'r un a ddiffiniwyd yn CRhT1, lliwiwyd y polisi'n	Lle bo'r polisi a ddiffiniwyd yn CRhT1 wedi newid, lliwiwyd y polisi'n

Ardal Arfordirol B				Pen Caer i Benrhyn Cei Newydd				Polisi Blaenorol (CRhT1)				
CRhT 2: Crynodeb o Bolisiau												
Terfynau Polisi CRhT2				Polisiau Dewisol				MU	Lleoliad	Polisi	Strategaethau / Astudiaethau ers CRhT1	
PDZ	MAN	PU	Enw'r Polisi	Sylwadau ar y Polisi	2025	2055	2105					
4	5	PU4.1	Pen Anglas i Ben Cw		NAI	NAI	NAI	21FH/D	Pen Caer i Harbwr Abergwaun	DN/DN		
		PU4.2	Harbwr Abergwaun	Dal i weithredu'r porthladd a gwella'r amddiffynfeydd. Byddai modd symud y llinell ymlaen i wella cynaliadwyedd pen yr harbwr trwy gydgyllido.	HTL	HTL	HTL/AL	21FH/C	Harbwr Abergwaun	HTL/HTL		
		PU4.3	Y Parrog a Gwaun Wdig	Cyfle i agor yr aber gyda'r ffordd yn croesi ar bont.	HTL	MR	MR	21FH/AB	Wdig	HTL/HTL		
		PU4.4	Penyraber		NAI	NAI	NAI	21LTFC	Penyraber	DN/gohiriedig		
		PU4.5	Hill Terrace	Cynnal y llethr arfordirol.	HTL	HTL	HTL	21LTF/A&B	Cwm Abergwaun	HTL/HTL		
		PU4.6	Canol Cwm Abergwaun	Ailgynllunio mynedfa'r afon a chynllun datblygu ar gyfer craidd y pentref ar y cyd â'r awdurdod priffyrdd.	HTL	HTL	MR					
		PU4.7	Cei Cwm Abergwaun	Yn amodol ar gydgyllido.	HTL	HTL	HTL					
			6	PU4.8	Clogwyni Trwyn y Castell		NAI	NAI	NAI	21DIWB	Hen Gaer (cei) i Bwllgwaelod	DN/DN
			PU4.9	Trwyn y Castell i Bwllgwaelod		NAI	NAI	NAI				

Ardal Arfordirol B Pen Caer i Benrhyn Cei Newydd

CRhT 2: Crynodeb o Bolisiau								Polisi Blaenorol (CRhT1)			
Terfynau Polisi CRhT2				Polisiau Dewisol				MU	Lleoliad	Polisi	Strategaethau / Astudiaethau ers CRhT1
PDZ	MAN	PU	Enw'r Polisi	Sylwadau ar y Polisi	2025	2055	2105				
7		PU4.10	Bae Pwllgwaelod	Gwaith cynnal lleol cyn tynnu'r amddiffynfeydd	HTL	NAI	NAI	21DIW/A	Pwllgwaelod	DN/R	
		PU4.11	Pen Dinas		NAI	NAI	NAI	21CYE	Pwllgwaelod i Ben Dinas	DN/DN	
								22CYE/B	Pen Dinas i Gwm-yr-eglwys	DN/DN	
		PU4.12	Cwm-yr-eglwys	Yn amodol ar gyllid, gyda'r bwriad o reoli a gwella'r traeth a'r blaendraeth.	HTL	HTL	HTL	22CYE/A	Cwm-yr-eglwys	HTL/HTL	Gwaith diweddar
		PU4.13	Cwm-yr-eglwys i Garreg Germain		NAI	NAI	NAI	22NBS	Cwm-yr-eglwys i Barrog Trefdraeth	DN/DN	
		PU4.14	Gorllewin Parrog Trefdraeth	Cefnogi amddiffynfa breifat leol.	MR	MR	MR				
		PU4.15	Parrog Trefdraeth	Yn amodol ar astudiaeth fanwl bellach. Y polisi yn niffyg yn y trydydd Cyfnod fyddai NAI	HTL	HTL	MR	22NPP	Parrog Trefdraeth	HTL/HTL	Arfarnu diweddar ar gyfer HTL
		PU4.16	Aber Nyfer	Ni fyddai hyn yn cau allan rheoli lleol.	NAI	NAI	NAI	22NYF	Aber Nyfer	SHTL/SHTL	
		PU4.17	Y Bennet		NAI	NAI	NAI				
		PU4.18	Traeth Trefdraeth	Cilio'r llinell amddiffyn i gyd-fynd â threiglo'r Bennet yn ôl.	HTL	MR	NAI	22NPS	Traeth Trefdraeth	SHL/R	
		PU4.19	Clogwyni Bae Trefdraeth	Cynnal swyddogaeth naturiol y Clogwyni a'r SoDdGA	NAI	NAI	NAI	22CHM/B	Traeth Trefdraeth i Abercibwr	DN/DN	

Ardal Arfordirol B Pen Caer i Benrhyn Cei Newydd

CRhT 2: Crynodeb o Bolisiâu				Polisi Blaenorol (CRhT1)												
Terfynau Polisi CRhT2				Polisiâu Dewisol				MU	Lleoliad	Polisi	Strategaethau / Astudiaethau ers CRhT1					
PDZ	MAN	PU	Enw'r Polisi	Sylwadau ar y Polisi			2025	2055	2105							
5	8	PU5.1	Pen-y-Bal i Drwyn Cemais				NAI	NAI	NAI	22CHM/A	Abercibwr	DN/DN(SHTL)				
										22 TRA	Abercibwr i Drwyn Cemais	DN/DN				
	9	9	PU5.2	Trwyn Cemais i Drwyn Carreg-ddu	Ni fyddai hyn yn cau allan rheoli lleol o'r lanfa yng Nghastell Penrhyn yn amodol ar gymeradwyaeth arferol				NAI	NAI	NAI	23CHT/B	Trwyn Cemais i Gastell Penrhyn	DN/DN		
			PU5.3	Twyni Poppit a Phen-yr-ergyd	Gofyniad am gynllun rheoli cyfannol manwl. Polisi NAI yn niffyg				MR	MR	MR	1.2	Poppit	DN	Cynllun Busnes ATLF 2009	
												1.4	Gwbert	HTL		
			PU5.4	Gorllewin yr Aber Mewnol						NAI	NAI	NAI	1.3a	Glan Fewnol De Aber Afon Teifi	DN	
			PU5.5	Gogledd Llandudoch	Gyda'r bwriad o gynnal y ffordd fynediad				HTL	HTL	HTL					
			PU5.6	Bryn-y-môr						NAI	NAI	NAI	1.3b	Glan Fewnol Gogledd Aber Afon Teifi	HTL	
			PU5.7	Coronation Drive	Agwedd ymaddasol i gynnal datblygiad cynefin ymylol				HTL	HTL	MR					
			PU5.8	Ffordd Gwbert						HTL	HTL	HTL	1.4	Gwbert	HTL	
PU5.9	Clogwyni Gwbert						NAI	NAI	NAI							
10	10	PU5.10	Llandudoch a Fferm y Castell				NAI	NAI	NAI	1.3a	Glan Fewnol De Aber Afon Teifi	DN				

Ardal Arfordirol B Pen Caer i Benrhyn Cei Newydd

CRhT 2: Crynodeb o Bolisiau							Polisi Blaenorol (CRhT1)					
Terfynau Polisi CRhT2				Polisiau Dewisol				MU	Lleoliad	Polisi	Strategaethau / Astudiaethau ers CRhT1	
PDZ	MAN	PU	Enw'r Polisi	Sylwadau ar y Polisi	2025	2055	2105					
		PU5.11	Gogledd Aberteifi	Gofyniad i reoli cynllunio ac ystyried materion perygl llifogydd wrth ailddatblygu'r ardal	HTL	HTL	HTL	2.2	Gogledd Aberteifi	HTL		
		PU5.12	De Aberteifi	Gofyniad i reoli cynllunio ac ystyried materion perygl llifogydd wrth ailddatblygu'r ardal	HTL	HTL	HTL	2.1	De Aberteifi	HTL		
		PU5.13	Uwchlaw'r bont – Gogledd	Amddiffyn y ffordd ymhellach yn ôl.	MR	MR	MR	Heb ei gynnwys o'r blaen				
		PU5.14	Uwchlaw'r bont – De	Yn amodol ar ddiorddeb gwarchod natur	MR	MR	MR					
	11	PU5.15	Mwnt a Chlogwyni Aber-porth	Rheoli addasol o fynediad a chyfleusterau yn y Mwnt	NAI	NAI	NAI	3.1	Clogwyni Mwnt	DN		
							3.2	Mwnt	DN			
6	12	PU6.1	Clogwyni Aber-porth	Polisi trosfwaol yn pennu sail y bwriad ar gyfer y parth.	NAI	NAI	NAI	4.1	Clogwyni Aber-porth	DN		
		PU6.2	Aber-porth		HTL	HTL	HTL	4.2	Aber-porth	HTL		
		PU6.3	Aber-porth i Ynys Lochtyn, clogwyni	Polisi trosfwaol yn pennu sail y bwriad ar gyfer y parth.	NAI	NAI	NAI	4.1/ 5.1	Clogwyni Aber-porth / Clogwyni Llangrannog	DN		
		PU6.4	Tre-saith	Posibilrwydd dileu amddiffynfeydd y pen deheuol.	HTL	MR	MR	43	Tre-saith	R		
		PU6.5	Penbryn	Addasu'r mynediad	NAI	NAI	NAI	4.4	Penbryn	DN		
		PU6.6	Llangrannog	Agwedd gyfannol at ailddatblygu glan môr y pentref	HTL	MR	MR	5.2	Llangrannog	HTL		
		PU6.7	Ynys Lochtyn i Drwyn Cei	Polisi trosfwaol yn pennu sail y bwriad ar gyfer y parth.	NAI	NAI	NAI	6.1	Clogwyni Cwm Tydu	DN		

Ardal Arfordirol B				Pen Caer i Benrhyn Cei Newydd							
CRhT 2: Crynodeb o Bolisiâu								Polisi Blaenorol (CRhT1)			
Terfynau Polisi CRhT2				Polisiâu Dewisol				MU	Lleoliad	Polisi	Strategaethau / Astudiaethau ers CRhT1
PDZ	MAN	PU	Enw'r Polisi	Sylwadau ar y Polisi	2025	2055	2105				
			Newydd								
		PU6.8	Cwm Tydu	Agwedd gyfannol at ailddatblygu glan môr y pentref	HTL	HTL	NAI	6.2	Cwm Tydu	HTL	

Allwedd: HTL – Cadw'r Llinell, A – Symud y Llinell Ymlaen, NAI – Dim Ymyriad Gweithredol MR – Adlinio Rheoledig	Allwedd: DN – Gwneud Dim, HTL – Cadw'r Llinell, SHTL – Cadw'r Llinell yn Ddetholus, R – Cilio, gohiriwyd – yn amodol ar ragor o arolygu neu astudio.
Mae polisiâu mewn Llythrennau italaidd Du yn dangos be mae'r rheoli presennol yn arfordir diamddiffyn a'r polisi dewisol yw NAI am y tri chyfnod nesaf	
Lle bo newid polisi sylweddol mewn cymhariaeth â'r un a ddiffiniwyd yn CRhT1, lliwiwyd y polisi'n	Lle bo'r polisi a ddiffiniwyd yn CRhT1 wedi newid, lliwiwyd y polisi'n

Ardal Arfordirol C				Penrhyn Cei Newydd i Sarn Gydfelyn				Polisi Blaenorol (CRhT1)			
CRhT 2: Crynodeb o Bolisiau											
Terfynau Polisi CRhT2				Polisiau Dewisol				MU	Lleoliad	Polisi	Astudiaethau ers CRhT1
PDZ	MAN	PU	Enw'r Polisi	Sylwadau ar y Polisi	2025	2055	2105				
7	13	PU7.1	Penrhyn Cei Newydd i Draeth y Dolau	Ni fyddai adlinio rheoledig yn rhwystro amddiffynfa breifat i'r ffatri bysgod a gall fod angen mân waith i gynnal y ffordd. Byddai gwaith preifat i sefydlogi'r clogwyn yn amodol ar gymeradwyaeth briodol	MR	MR	NAI	7.1	Trwyn Cei Newydd	HTL	
		PU7.2	Traeth y Dolau, Harbwr Cei Newydd i Benpolion		HTL	HTL	HTL	7.2	Harbwr Cei Newydd	HTL	
		PU7.3	Bae Cei Newydd	Rheoli cilio'r clogwyn hwn. Gallai draenio'r clogwyn yn lleol ac amddiffynfa leol ganiatáu addasu	MR	MR	MR	7.3a	Sunnydale	R	
								7.3b	Traeth Gwyn	R	
	PU7.4	Trwyn Llanina	Rheoli'r pentir wrth i lefel y môr gynyddu i sicrhau ei fod yn ymddwyn fel man rheoli'r baeau	MR	MR	MR	8.1	Cei Bach (Llanina)	R		
	14	PU7.5	Cei Bach	Cynnal amddiffynfeydd presennol am y tro, caniatáu i brosesau naturiol ddyfnhau'r bae'n raddol yn y tymor hwy.	HTL	HTL	MR	8.2	Cei Bach	HTL	
PU7.6		Carreg Ddu		NAI	NAI	NAI	8.3	Dwyrain Cei Bach	DN		

Ardal Arfordirol C Penrhyn Cei Newydd i Sarn Gydfelyn

Terfynau Polisi CRhT2				Polisiâu Dewisol			Polisi Blaenorol (CRhT1)				
PDZ	MAN	PU	Enw'r Polisi	Sylwadau ar y Polisi	2025	2055	2105	MU	Lleoliad	Polisi	Astudiaethau ers CRhT1
8	15	PU8.1	Gilfach yr Halen i Ben y Gloyn	Clogwyni diamddiffyn, heb eu datblygu ar hyn o bryd	NAI	NAI	NAI	9.1	Clogwyni Aberaeron	DN	
		PU8.2	Traeth Deheuol Aberaeron	Cynnal amddiffynfeydd, ystyried adlinio pen deheuol yr amddiffynfa yn y dyfodol. Byddai rheoli hirdymor yr ardal hon yn cael ei gysylltu â rheoli hirdymor Gogledd Aberaeron.	HTL	HTL	MR	9.2	De Aberaeron	HTL	
		PU8.3	Harbwr Aberaeron	Cynnal a chynyddu uchder amddiffynfeydd presennol dros gyfnod y CRhT. Byddai angen i reolaeth yn y dyfodol ystyried gwir bosibilrwydd newid mawr yn yr agwedd hon. Byddai'r angen am newid o'r fath yn dibynnu'n allweddol ar gyflymder cynnydd yn lefel y môr.	HTL	HTL	HTL	10.1	Harbwr Aberaeron	HTL	
		PU8.4	Traeth Gogleddol Aberaeron	Fel yr uchod	HTL	HTL	HTL	11.1	Gogledd Aberaeron	HTL	Strategaeth ddiweddar a ddygwyd ymlaen fel cynllun. HTL
		PU8.5	Aberaeron i Aber-arth		NAI	NAI	NAI	11.2	Aber-arth	R, yn lleol HTL	
		PU8.6	Aber-arth	Cynnal a newid yr amddiffynfa o gwmpas ceg Afon Arth, a gadael i'r arfordir deheuol erydu yn ôl	HTL	MR	MR				
	16	PU8.7	Gogledd Aber-arth i Forfa Mawr	Clogwyni diamddiffyn, heb eu datblygu'n caniatáu cilio'r clogwyni efallai gydag angen i symud y ffordd	NAI	NAI	NAI	11.3	Morfa Mawr	R	
		PU8.8	Llan-non a Llansanffraid	Ni fyddai hyn yn rhwystro amddiffynfa breifat gyda therfyn amser fel rhan o	MR	MR	MR	11.4	Llan-non	R/DN	

Ardal Arfordirol C				Penrhyn Cei Newydd i Sarn Gydfelyn								
CRhT 2: Crynodeb o Bolisiâu								Polisi Blaenorol (CRhT1)				
Terfynau Polisi CRhT2				Polisiâu Dewisol				MU	Lleoliad	Polisi	Astudiaethau ers CRhT1	
PDZ	MAN	PU	Enw'r Polisi	Sylwadau ar y Polisi	2025	2055	2105					
				reoli cilio'r draethlin, yn amodol ar gymeradwyaeth arferol.								
		PU8.9	Bae Llanrhystud	Ni fyddai hyn yn rhwystro amddiffynfa breifat gyda therfyn amser fel rhan o reoli cilio'r draethlin, yn amodol ar gymeradwyaeth arferol.	MR	MR	MR	11.5	Bae Llanrhystud	R		
		PU8.10	Bae Llanrhystud i Garreg Ti-pw		NAI	NAI	NAI	11.6	Gogledd Llanrhystud	DN		
9	17	PU9.1	Carreg Ti-pw i Allt Wen		NAI	NAI	NAI	12.1	Clogwyni Allt Wen	DN		
		PU9.2	Tan-y-bwlch	Y bwriad hirdymor fyddai caniatáu torri trwodd i Afon Ystwyth ond rheoli hyn i ddechrau mewn trafodaeth gyda thirfeddianwyr o ran rheolaeth hirdymor y geg newydd.	MR	MR	NAI	13.1	Tan-y-bwlch	HTL	Strategaeth Aberystwyth R	
		PU9.3	Harbwr Aberystwyth	Byddai hyn yn amodol ar gydgyllido ac yn golygu addasu defnydd gweithredol.	HTL	HTL	HTL	13.2	Harbwr Aberystwyth	HTL	Strategaeth Aberystwyth HTL	
		PU9.4	Heol Glanrafon	Bydd angen ymateb yn drefnus i ddatblygu ardal Trefechan.	HTL	HTL	MR	Heb ei gynnwys o'r blaen.				
		PU9.5	De Dyffryn Rheidol	Addasu lleol i fwy o berygl.	MR	MR	MR					
		PU9.6	Gogledd Dyffryn Rheidol	Byddai hyn yn cynnwys cynyddu uchder amddiffynfeydd ond, y tu hwnt i gyfnod y CRhT, efallai y bydd angen addasu ychwanegol.	HTL	HTL	HTL					

Ardal Arfordirol C Penrhyn Cei Newydd i Sarn Gydfelyn

Terfynau Polisi CRhT2				Polisiâu Dewisol			MU	Lleoliad	Polisi	Astudiaethau ers CRhT1	
PDZ	MAN	PU	Enw'r Polisi	Sylwadau ar y Polisi	2025	2055	2105				
18		PU9.7	Y Ro Fawr	Mae disgwyl i'r agwedd at reoli newid i reoli llinell y draethlin ac ymrwymo i borthi'r traeth.	HTL	HTL	HTL	13.3	Y Ro Fawr.	HTL	Strategaeth Aberystwyth HTL
		PU9.8	Bryn y Castell	Mae disgwyl i'r agwedd at reoli newid i reoli amlygrwydd i donnau.	HTL	HTL	HTL	14.1	Castell Aberystwyth	HTL	Strategaeth Aberystwyth HTL
		PU9.9	Glan y Môr a Rhodfa Fuddug	Mae disgwyl i'r agwedd at reoli newid i reoli llinell y draethlin ac ymrwymo i borthi'r traeth, gyda phosibilrwydd cyfle i adennill tir ar gyfer rheoli'r draethlin.	HTL	HTL	HTL/A	14.2	Glan y Môr / Rhodfa Fuddug	HTL	Strategaeth Aberystwyth HTL
		PU9.10	Allt Glais i Glarach		NAI	NAI	NAI	15.1	Clogwyni Clarach	DN	
		PU9.11	Bae Clarach	Byddai hyn yn gofyn gweithio gyda'r gymuned leol a thirfeddianwyr i ganiatáu addasu.	MR	MR	MR	15.2	Clarach	R	
		PU9.12	Clogwyni Glan y Môr		NAI	NAI	NAI				
		PU9.13	Y Wallog	Dim ymyriad gweithredol, ond nid yw'n rhwystro rhag gwneud gwaith preifat ger Tŷ'r Wallog am y tro yn amodol ar ganiatâd angenrheidiol.	NAI	NAI	NAI	15.3	Y Wallog	DN	

Allwedd: HTL – Cadw'r Llinell, A – Symud y Llinell Ymlaen, NAI – Dim Ymyriad Gweithredol MR – Adlinio Rheoledig	Allwedd: DN – Gwneud Dim, HTL – Cadw'r Llinell, SHTL – Cadw'r Llinell yn Ddetholus, R – Cilio, gohiriwyd – yn amodol ar ragor o arolygu neu astudio.
Mae polisiâu mewn Llythrennau italaidd Du yn dangos be mae'r rheoli presennol yn arfordir diamddiffyn a'r polisi dewisol yw NAI am y tri chynnod nesaf	
Lle bo newid polisi sylweddol mewn cymhariaeth â'r un a ddiffiniwyd yn CRhT1, lliwiwyd y polisi'n	Lle bo'r polisi a ddiffiniwyd yn CRhT1 wedi newid, lliwiwyd y polisi'n

Ardal Arfordirol D Sarn Gynfelyn i Drwyn Cilan
CRhT 2: Crynodeb o Bolisiau
Polisi Blaenorol (CRhT1)

Terfynau Polisi CRhT2				Polisiau Dewisol			MU	Lleoliad	Polisi	Astudiaethau ers CRhT1		
PDZ	MAN	PU	Enw'r Polisi	Sylwadau ar y Polisi	2025	2055	2105					
10	19	PU10.1	Borth Uchaf	Byddai clustogfa addas yn cael ei sefydlu i adael i'r clogwyni gilio yn y dyfodol.	MR	MR	MR	16.1	Clogwyni Borth	R		
		PU10.2	Pentref Borth	Cynyddu lled a gwydnwch ymddygiad y draethlin.	HTL	HTL	MR	16.2	Borth	HTL	Strategaeth i gadw'r llinell	
		PU10.3	Cwrs Golf Borth	Rheoli'r trawsnewid rhwng rhan ddeheuol y draethlin a thwyni Ynys-las.	HTL	MR	MR	16.3	Borth i Ynys-las	HTL		
		PU10.4	Ynys-las		MR	NAI	NAI	16.4	Ynys-las	R		
									17.1	Twyni Ynys-las	R	
									17.2	Twyni Bach	R	
		PU10.5	Afon Leri	Rheoli amddiffyn rhag llifogydd i ddechrau gyda'r bwriad o ganiatáu methiant yn y trydydd cyfnod, yn amodol ar gafeatau a roddwyd yn y testun.	HTL	HTL	MR		18.1	Cors Fochno	HTL	Archwiliad cyfredol o gyflwr y glannau.
PU10.6	Cors Fochno	Rheoli amddiffyn rhag llifogydd i ddechrau gyda'r bwriad o ganiatáu methiant yn y trydydd cyfnod, yn amodol ar gafeatau a roddwyd yn y testun.	HTL	HTL	MR							

Ardal Arfordirol D Sarn Gyntfelyn i Drwyn Cilan

CRhT 2: Crynodeb o Bolisiâu							Polisi Blaenorol (CRhT1)				
Terfynau Polisi CRhT2				Polisiâu Dewisol			MU	Lleoliad	Polisi	Astudiaethau ers CRhT1	
PDZ	MAN	PU	Enw'r Polisi	Sylwadau ar y Polisi	2025	2055	2105				
20		PU10.7	Cyffordd Dyfi	Gyda'r bwriad o gynnal y llwybrau cludiant.	HTL	HTL	MR	18.2	Cyffordd Dyfi	HTL	
		PU10.8	Plas Morben		HTL	HTL	HTL	Heb ei gynnwys o'r blaen			
		PU10.9	Machynlleth		HTL	MR	MR				
		PU10.10	Cwm Pennal		MR	MR	MR	1.1	Cyffordd Dyfi i'r Gogarth	DN	
		PU10.11	Gogarth		HTL	HTL	HTL	1.2	Gogarth i Benhelig	HTL	
		PU10.12	Gogledd Dyfi	Rheoli amddiffynfeydd ffyrdd a rheilffyrdd.	HTL	HTL	HTL				
		PU10.13	Aberdyfi		HTL	HTL	HTL	2.1	Aberdyfi	HTL	
		PU10.14	Twyni Aberdyfi	Cynnal amddiffynfa dwyni naturiol ac addasu defnydd o fewn y Cwrs Golf.	MR	MR	MR	2.2	Cwrs Golf Aberdyfi	R	
		PU10.15	Penllyn	Caniatáu swyddogaeth naturiol y wyneb tua'r môr. Cynnal amddiffynfa'r rheilffordd a'r ffordd.	MR	MR	MR	2.3	Penllyn	R	
		PU10.16	Tywyn		HTL	HTL	HTL	2.4	Tywyn	HTL	Strategaeth ar gyfer HTL. Cynllun newydd ei offenn yn Nhywyn
		PU10.17	Rheilffordd Dysynni	Ystyried adlinio rheoledig o geg Afon Dysynni yn y dyfodol.	HTL	HTL	HTL	2.5	Morfa Gwyllt	HTL	
	PU10.18	Aber Dysynni	I'w ddatblygu gyda pherchenogion y tir.	HTL	MR	MR	Heb ei gynnwys o'r blaen				
	PU10.19	Tonfannau		MR	MR	NAI	3.1	Tonfannau	DN		

Ardal Arfordirol D Sarn Gyntfelyn i Drwyn Cilan

Terfynau Polisi CRhT2				Polisiâu Dewisol			Polisi Blaenorol (CRhT1)					
PDZ	MAN	PU	Enw'r Polisi	Sylwadau ar y Polisi	2025	2055	2105	MU	Lleoliad	Polisi	Astudiaethau ers CRhT1	
11	21	PU11.1	Rola	Mae hyn yn ymwneud yn benodol ag amddiffyn y rheilffordd.	HTL	HTL	HTL	3.2	Rola	HTL		
		PU11.2	Llwyngwrl	Mae'r adlinio hwn mewn cysylltiad â hyrwyddo newid defnydd tir, gyda'r bwriad o gynnal swyddogaeth naturiol y draethlin.	MR	MR	MR	3.3	Llwyngwrl	R		
		PU11.3	Clogwyni'r Friog		HTL	HTL	HTL	3.4	Clogwyni'r Friog	HTL		
	22	PU11.4	Arfordir Ro Wen	Byddai hyn yn golygu adleoli perchennogion eiddo a busnesau o'r Friog.	HTL	MR	NAI	3.5	Ro Wen	HTL	Strategaeth gyfredol ar gyfer gwell amddiffynfa	
		PU11.5	Tafod Ro Wen		MR	MR	NAI					
		PU11.6	Arglawdd y Friog		HTL	MR	NAI					
		PU11.7	Y Friog	Mae hyn yn cyfeirio at y rheilffordd y tu ôl i'r Friog.	HTL	HTL	HTL	Heb ei gynnwys o'r blaen				
		PU11.8	Morfa Mawddach	Byddai hyn yn sicrhau amddiffynfa rwystro at gefn yr ardal y tu cefn i Ynysoedd Fegla.	HTL	HTL	HTL	4.1	Morfa Mawddach	HTL		
		PU11.9	Fegla	Byddai amddiffynfa leol yn cael ei hystyried i eiddo ar Ynysoedd Fegla ac i Arthog	HTL	MR	MR					
	23	PU11.10	De Mawddach		MR	MR	MR					
		PU11.11	Llyn Penmaen		HTL	HTL	HTL	4.2	Llyn Penmaen	HTL		
		PU11.12	Yr Aber Uchaf	Byddai angen ymchwilio mwy i hyn ac ni fyddai'n peryglu rheoli amddiffynfeydd yn lleol.	MR	MR	MR	Heb ei gynnwys o'r blaen				

Ardal Arfordirol D Sarn Gyntfelyn i Drwyn Cilan

Terfynau Polisi CRhT2				Polisiâu Dewisol			Polisi Blaenorol (CRhT1)								
PDZ	MAN	PU	Enw'r Polisi	Sylwadau ar y Polisi	2025	2055	2105	MU	Lleoliad	Polisi	Astudiaethau ers CRhT1				
24		PU11.13	Gogledd Mawddach	Y bwriad yw rheoli perygl i'r ffordd yn unig.	MR	MR	MR	4.3	Glandwr	DN					
		PU11.14	De'r Bermo		HTL	HTL	HTL	4.4	Harbwr y Bermo	HTL					
		PU11.15	Gogledd y Bermo	Gall hyn gynnwys adleoli eiddo.	HTL	MR	MR	5.1	Y Bermo	HTL					
		PU11.16	Llanaber	Mae angen ystyried hyn o ran rheoli'r uned bolisi uchod.	HTL	HTL	HTL								
		PU11.17	Cors Egryn		MR	NAI	NAI	5.2	Sunnysands	DN					
		PU11.18	Sunnysands	Byddai'r dull yn cael ei ddatblygu'n lleol ar sail dangos na fyddai effaith ar ardaloedd dynodedig.	MR	MR	MR								
		PU11.19	Islawrffordd	Byddai'r dull yn cael ei ddatblygu'n lleol ar sail dangos na fyddai effaith ar ardaloedd dynodedig.	MR	MR	MR					5.3	Bennar	DN	
		PU11.20	Morfa Dyffryn		NAI	NAI	NAI								
	12	26	PU12.1	Mochras	Adleoli asedau yn ystod yr ail gyfnod	NAI	NAI	NAI	6.1	Mochras	DN				
			PU12.2	Tafod Deheuol Artro	Dal i reoli'r trwyn wrth ystyried cynllun rheoli at ei gilydd	HTL	MR	MR							
PU12.3			De Aber Afon Artro	Rheoli amddiffynfeydd lleol yn amodol ar ddatblygu cynllun rheoli. Y polisi yn niffyg fyddai NAI.	HTL	MR	MR	Heb ei gynnwys o'r blaen							
PU12.4			Dwyrain Aber Afon Artro	Cynnal amddiffynfeydd y ffordd a'r rheilffordd.	HTL	HTL	HTL								

Ardal Arfordirol D Sarn Gyntfelyn i Drwyn Cilan

Terfynau Polisi CRhT2				Polisiâu Dewisol			Polisi Blaenorol (CRhT1)					
PDZ	MAN	PU	Enw'r Polisi	Sylwadau ar y Polisi	2025	2055	2105	MU	Lleoliad	Polisi	Astudiaethau ers CRhT1	
27		PU12.5	Twyni Llandanwg	Rheoli amddiffynfeydd lleol yn amodol ar ddatblygu cynllun rheoli. Y polisi yn niffyg fyddai NAI.	MR	MR	MR	6.1	Mochras	DN		
		PU12.6	Pentir Llandanwg		HTL	HTL	HTL	6.2	Llandanwg	HTL		
		PU12.7	Morfa Harlech	Byddai hyn yn rhwystro unrhyw gamau i ymyrryd â phrosesau naturiol.	NAI	NAI	NAI	6.3	Harlech	DN		
		PU12.8	Gwastatir Harlech	Datblygu cynllun rheoli lefel dŵr a gofodol, gan ystyried materion draenio, posiblwydd adfer cynefin a rheoli perygl llifogydd hirdymor yn gynaliadwy yng Ngwaelod Harlech.	HTL	HTL	HTL					
		PU12.9	Talsarnau	Adlinio'r rheilffordd naill ai i'r gogledd neu ar yr hen linell glogwyni.	HTL	MR	MR	7.1	Talsarnau	DN		
		PU12.10	Pont Briwet a Cheunant Dwyryd	Cynnal y dollffordd a'r rheilffordd.	NAI	NAI	NAI	Heb ei gynnwys o'r blaen				
		PU12.11	Aber Dwyryd Uchaf	Rheoli amddiffynfeydd lleol i gynnal y priffyrdd	MR	NAI	NAI					
		PU12.12	Pentir Penrhyn-deudraeth	Efallai na fyddai hyn yn rhwystro rheoli amddiffynfeydd lleol yn breifat yn amodol ar gymeradwyaeth arferol.	NAI	NAI	NAI	7.2	Port Meirion	DN		
	28		PU12.13	Y Cob a Phorthmadog	Ymchwilio mwy i wella amddiffynfeydd y dref fel y nodwyd yn y CRhLID.	HTL	HTL	HTL	7.3	Cob Porthmadog	HTL	
			PU12.14	Borth-y-gest	Ystyried addasu'r ffordd i sicrhau mynediad diogel hirdymor i'r	HTL	HTL	HTL	7.4	Traeth Morfa Bychan	HTL	

Ardal Arfordirol D Sarn Gyntfelyn i Drwyn Cilan

CRhT 2: Crynodeb o Bolisiau								Polisi Blaenorol (CRhT1)			
Terfynau Polisi CRhT2				Polisiau Dewisol				MU	Lleoliad	Polisi	Astudiaethau ers CRhT1
PDZ	MAN	PU	Enw'r Polisi	Sylwadau ar y Polisi	2025	2055	2105				
				gymuned.							
		PU12.15	Bae Samson		NAI	NAI	NAI				
		PU12.16	Morfa Bychan	Cynnal amddiffynfa dwyni naturiol gyda rheoli mynediad. Datblygu cynllun rheoli hirdymor ar gyfer addasu yn ardal y Parc Gwyliau ac efallai gofyniad i reoli perygl llifogydd i'r pentref yn y dyfodol.	MR	MR	MR				
29		PU12.17	Traethellau Cricieth	Ystyried posibilrwydd symud y rheilffordd.	HTL	MR	MR	8.1	Traethellau Cricieth	HTL	
		PU12.18	Harbwr Cricieth	Edrych ar newid traethlin glan y môr trwy ddatblygu pier yr Harbwr a phen dwyreiniol yr Esplanade i gadw'r traeth.	HTL	HTL	MR	8.2	Cricieth	HTL	
		PU12.19	Pentir y Castle		NAI	NAI	NAI				
30		PU12.20	Gorllewin Cricieth		HTL	HTL	HTL				
		PU12.21	Y Dryll		NAI	NAI	NAI	8.3	Y Dryll	DN	
		PU12.22	Dwyfor	Ystyried yr effaith ar y rheilffordd.	MR	NAI	NAI	8.4	Gorllewin Afon Dwyfor	DN	
		PU12.23	Clogwyni Glanllynau	Cynnal amlygiad daearegol.	NAI	NAI	NAI				
		PU12.24	Afon Wen	Pryderon ynghylch cynaliadwyedd hirdymor. Ystyried posibilrwydd	HTL	MR	MR	8.5	Afon Wen	HTL	

Ardal Arfordirol D Sarn Gyntelyn i Drwyn Cilan

Terfynau Polisi CRhT2				Polisiâu Dewisol			MU	Lleoliad	Polisi	Astudiaethau ers CRhT1	
PDZ	MAN	PU	Enw'r Polisi	Sylwadau ar y Polisi	2025	2055	2105				
				symud y rheilffordd tua'r tir.							
		PU12.25	Dwyrain Penychain	Efallai na fyddai hyn yn rhwystro rheoli amddiffynfeydd lleol yn breifat yn amodol ar gymeradwyaeth arferol.	NAI	NAI	NAI				
13	31	PU13.1	Penychain a rhan orllewinol y bae		NAI	NAI	NAI	9.1	Morfa Aber-erch	R	
		PU13.2	Aber-erch	Yn amodol ar ystyriaeth genedlaethol o'r rheilffordd	HTL	MR	MR	9.2	Aber-erch	HTL	
		PU13.3	Glan-y-don	Caniatáu clustogfa ar gyfer ymddygiad naturiol y twyni	HTL	HTL	HTL				
		PU13.4	Harbwr Pwllheli a'i Geg		HTL	HTL	HTL	9.3	Harbwr Pwllheli	A	
		PU13.5	Canol Pwllheli	Cynllunio gofodol ar gyfer posibilrwydd addasu hirdymor	HTL	HTL	HTL				
		PU13.6	Traeth y De	Caniatáu a rheoli datblygiad y twyni	HTL	HTL	HTL	9.4	Traeth De Pwllheli	DN	
		PU13.7	Y Cwrs Golf	Astudiaeth fanwl i ganiatáu trawsnewidiad rhwng Traeth Crugan a Thraeth y De	HTL	MR	MR				
		PU13.8	Traeth Crugan	Bwriad i greu ceg aber newydd i Afon Penrhos a rheoli amddiffynfa newydd i graidd Pwllheli	HTL	MR	MR				9.5
				PU13.9	Llanbedrog	Ni fyddai hyn yn rhwystro rheoli ardal y llithrfa'n lleol	NAI	NAI	NAI	9.6	Llanbedrog
		32	PU13.10	Mynydd Tir-cwmwd		NAI	NAI	NAI	10.1	Mynydd Tir-cwmwd	DN

Ardal Arfordirol D Sarn Gyntfelyn i Drwyn Cilan

Terfynau Polisi CRhT2				Polisiâu Dewisol			Polisi Blaenorol (CRhT1)				
PDZ	MAN	PU	Enw'r Polisi	Sylwadau ar y Polisi	2025	2055	2105	MU	Lleoliad	Polisi	Astudiaethau ers CRhT1
33		PU13.11	Y Warren	Rheoli dilyniadol o'r draethlin yn cilio	HTL	MR	MR	10.2	The Warren	HTL	
		PU13.12	Aber-soch	Ystyried agor Afon Soch i lifogydd llanwol a chynllunio defnydd o'r geg yn y dyfodol	HTL	MR	MR	10.3	Abersoch	HTL	
		PU13.13	Penbennar	Rheoli amddiffynfeydd lleol yn breifat	HTL	HTL	HTL				
		PU13.14	Canol Borth Fawr	Cyfle i addasu	HTL	MR	NAI	10.4	Borth Fawr	DN	
		PU13.15	Machroes	Ni fyddai hyn yn rhwystro rheoli'r ffordd yn lleol	HTL	MR	NAI				
		PU13.16	Pentir Machroes		NAI	NAI	NAI				
		PU13.17	Ynysoedd Tudwal		NAI	NAI	NAI	Heb ei gynnwys yn benodol o'r blaen			
		PU13.18	Porth Ceiriad		NAI	NAI	NAI	11.1	Porth Ceiriad	DN	
		PU13.19	Pentir Cilan		NAI	NAI	NAI				

Allwedd: HTL – Cadw'r Llinell, A – Symud y Llinell Ymlaen, NAI – Dim Ymyriad Gweithredol MR – Adlinio Rheoledig	Allwedd: DN – Gwneud Dim, HTL – Cadw'r Llinell, SHTL – Cadw'r Llinell yn
Mae polisiâu mewn Llythrennau italaidd Du yn dangos be mae'r rheoli presennol yn arfordir diamddiffyn a'r polisi dewisol yw NAI am y tri chlyfnod nesaf	Ddetholus, R – Cilio, gohiriwyd – yn amodol ar ragor o arolygu neu astudio.
Lle bo newid polisi sylweddol mewn cymhariaeth â'r un a ddiffiniwyd yn CRhT1, lliwiwyd y polisi'n	Lle bo'r polisi a ddiffiniwyd yn CRhT1 wedi newid, lliwiwyd y polisi'n

Ardal Arfordirol E Trwyn Cilan i Garreg Ddu

CRhT 2: Crynodeb o Bolisiau								Polisi Blaenorol (CRhT1)			
Terfynau Polisi CRhT2				Polisiau Dewisol				MU	Lleoliad	Polisi	Astudiaethau ers CRhT1
PDZ	MAN	PU	Enw'r Polisi	Sylwadau ar y Polisi	2025	2055	2105				
14	34	PU14.1	Gorllewin Mynydd Cilan		NAI	NAI	NAI	12.1	Porth Neigwl	DN	
		PU14.2	Dwyrain Porth Neigwl	Ailaddasu lleol a rheoli'r twyni	NAI	NAI	NAI				
		PU14.3	Canol Porth Neigwl		NAI	NAI	NAI				
		PU14.4	Gorllewin Porth Neigwl	Adlinio neu golli'r ffordd yn y dyfodol	NAI	NAI	NAI				
		PU14.5	Rhiw		NAI	NAI	NAI				
	35	PU14.6	Ysgo		NAI	NAI	NAI	13.1	Porth Ysgo	DN	
	36	PU14.7	Dwyrain Aberdaron	Ystyried sut i reoli'r trawsnewid rhwng glan môr pentref Aberdaron a'r uned hon i ganiatáu addasu.	NAI	NAI	NAI	13.2	Dwyrain Aberdaron	DN	
		PU14.8	Pentref Aberdaron a'r llethr arfordirol	Datblygu Adlinio Rheoledig mewn fframwaith ar gyfer datblygu'r pentref yn gynaliadwy. Rhoi sylw i faterion cludiant.	HTL	MR	HTL	13.3	Aberdaron	HTL	
		PU14.9	Mynydd Uwch		NAI	NAI	NAI	13.4	Trwyn y Gwyddel	DN	
	37	PU14.10	Ynys Enlli	Ystyried addasu'r lanfa	NAI	NAI	NAI	1/1	Ynys Enlli	DN	

Ardal Arfordirol E				Trwyn Cilan i Garreg Ddu					Polisi Blaenorol (CRhT1)			
CRhT 2: Crynodeb o Bolisiâu												
Terfynau Polisi CRhT2				Polisiâu Dewisol					MU	Lleoliad	Polisi	Astudiaethau ers CRhT1
PDZ	MAN	PU	Enw'r Polisi	Sylwadau ar y Polisi	2025	2055	2105					
	38	PU14.11	Gogledd-orllewin Llŷn	Ni fyddai rheoli lleol yn cael ei rwystro i ganiatáu addasu defnydd o fewn egwyddor o ganiatáu datblygiad naturiol yr arfordir.	NAI	NAI	NAI		1/2	Trwyn y Gwyddel i Borth Dinllaen	DN	
									1/2a	Porth Oer	DN/DN(MR)	
									1/2b	Porth Iago	DN/DN(MR)	
									1/2c	Porth Colmon to Porth Melyn	DN/DN(MR)	
									1/2d	Porth Tywyn	DN/DN(MR)	

Allwedd: HTL – Cadw'r Llinell, A – Symud y Llinell Ymlaen, NAI – Dim Ymyriad Gweithredol MR – Adlinio Rheoledig	Allwedd: DN – Gwneud Dim, HTL – Cadw'r Llinell, SHTL – Cadw'r Llinell yn
Mae polisiâu mewn Llythrennau italaidd Du yn dangos be mae'r rheoli presennol yn arfordir diamddiffyn a'r polisi dewisol yw NAI am y tri chyfnod nesaf	Ddetholus, R – Cilio, gohiriwyd – yn amodol ar ragor o arolygu neu astudio.
Lle bo newid polisi sylweddol mewn cymhariaeth â'r un a ddiffiniwyd yn CRhT1, lliwiwyd y polisi'n	Lle bo'r polisi a ddiffiniwyd yn CRhT1 wedi newid, lliwiwyd y polisi'n

Ardal Arfordirol F Afon Menai a Chonwy

CRhT 2: Crynodeb o Bolisiau								Polisi Blaenorol (CRhT1)			
Terfynau Polisi CRhT2				Polisiau Dewisol				MU	Lleoliad	Polisi	Astudiaethau ers CRhT1
PDZ	MAN	PU	Enw'r Polisi	Sylwadau ar y Polisi	2025	2055	2105				
15	39	PU15.1	Carreg Ddu i Drwyn y Tal	Polisi trosfwaol yn pennu'r bwriad sylfaenol ar gyfer y parth.	NAI	NAI	NAI	1.3	Porth Dinllaen i Borth Bodeillias	SHTL	
		PU15.2	Porth Dinllaen, gan gynnwys Morfa Nefyn	Byddai hyn yn gofyn cynllunio manwl ar gyfer addasu ym Mhorth Dinllaen a chilio rheoledig wrth fynedfa Morfa Nefyn.	HTL	MR	MR				
		PU15.3	Gorllewin Porth Nefyn	Polisi trosfwaol yn pennu'r bwriad sylfaenol ar gyfer y parth.	HTL	HTL	MR				
	40	PU15.4	Trwyn y Tal i Drwyn Maen Dylan	Polisi trosfwaol yn pennu'r bwriad sylfaenol ar gyfer y parth.	NAI	NAI	NAI	1.4	Porth Bodeillias i Drefor	DN	
		PU15.5	Trefor	Byddai gofyn cael cynllun lleol manwl i gynnal gwerth amwynderol yr ardal.	MR	MR	MR	1.5	Trefor	SHTL	
		PU15.6	Aberdesach	Rheoli lleol o'r draethell ac arllwysfa'r afon i gynnal amddiffyniad naturiol yr ardal.	MR	MR	MR				
16	41	PU16.1	Pontllyfni	Ni fyddai hyn yn atal rhag cynnal amddiffynfeydd preifat yn ystod y cyfnod cyntaf. Adolygu perygl llifogydd i'r briffordd a'r gwaith trin carthion.	NAI	NAI	NAI	1.6	Trefor to Dinas Dinlle	SHTL	

Ardal Arfordirol F				Afon Menai a Chonwy							
CRhT 2: Crynodeb o Bolisiâu								Polisi Blaenorol (CRhT1)			
Terfynau Polisi CRhT2				Polisiâu Dewisol				MU	Lleoliad	Polisi	Astudiaethau ers CRhT1
PDZ	MAN	PU	Enw'r Polisi	Sylwadau ar y Polisi	2025	2055	2105				
		PU16.2	Pontllyfni i Ddinas Dinlle	Cynnal cyflenwad gwaddod i'r gogledd.	NAI	NAI	NAI				
		PU16.3	Dinas Dinlle	Rheoli'r trobwynt rhwng Penrhyn Dinas Dinlle a'r arfordir agored gyda'r bwriad o reoli perygl llifogydd yn y pentref ar dir uwch.	HTL	MR	MR	1.7	Dinas Dinlle	HTL	
		PU16.4	Morfa Dinlle	Datblygu rheolaeth i lan hunangynhaliol y twyni. Ni fyddai hyn yn benodol yn atal rhag rheoli'r cylch lleol yng Nghaer Belan yn amodol ar gymeradwyaeth arferol.	MR	MR	NAI	1.8	Dinas Dinlle i Gaer Belan	SHTL	
		PU16.5	Y Foryd	Rheoli amddiffynfeydd rhag llifogydd i ddechrau gyda'r bwriad o ddychwelyd y bae i gyfundrefn sy'n gweithredu'n naturiol.	HTL	MR	NAI	5.1b	Y Foryd	SHTL	
		PU16.6	Traeth Abermenai	Byddai hyn yn cynnwys archwilio mwy ar berygl llifogydd a allai fod yn Nwyran, gyda'r bwriad o ddarparu amddiffynfa.	NAI	NAI	NAI	2.1	Trwyn Abermenai i Ynys Llanddwyn	DN	
		PU16.7	Tafod Abermenai a Thraeth Llanddwyn	Dileu coedwigaeth er mwyn cael lled i'r arfordir addasu.	NAI	NAI	NAI				
	42	PU16.8	Coedwig Niwbwrch	Dileu coedwigaeth er mwyn cael lled i'r arfordir addasu.	NAI	NAI	NAI	2.2	Traeth Malltraeth	SHTL	
		PU16.9	Yr arglawdd a'r pentref	Ystyriaeth leol o addasu amddiffynfa flaen y pentref gyda chynnydd yn lefel y môr.	HTL	HTL	HTL				

Ardal Arfordirol F				Afon Menai a Chonwy				Polisi Blaenorol (CRhT1)			
CRhT 2: Crynodeb o Bolisiâu											
Terfynau Polisi CRhT2				Polisiâu Dewisol				MU	Lleoliad	Polisi	Astudiaethau ers CRhT1
PDZ	MAN	PU	Enw'r Polisi	Sylwadau ar y Polisi	2025	2055	2105				
43		PU16.10	Clogwyni Bodowen		NAI	NAI	NAI				
		PU16.11	Ffordd yr Aber i Afon Carrog.	Yn amodol ar gyllid priffyrdd, gydag addasu eiddo mynediad yn y dyfodol.	HTL	HTL	MR	5.1	Caer Belan i'r Felinheli (y ddwy lan)	SHTL	
		PU16.12	Caernarfon	Adolygu'r angen i godi amddiffynfa, cydgyssylltiedig â rheoli llifogydd afonol.	HTL	HTL	HTL	5.1c	Caernarfon	HTL	
		PU16.13	Porth Waterloo i Lan y Môr – y Felinheli	Ni fyddai hyn yn rhwystro rheoli lleol trwy gyllid preifat yn amodol ar gymeradwyaeth arferol.	NAI	NAI	NAI	5.1	Caer Belan i'r Felinheli (y ddwy lan)	SHTL	
		PU16.14	Y Felinheli	Adolygu perygl llifogydd gyda chynnydd yn lefel y môr.	HTL	HTL	HTL	5.1d	Y Felinheli	HTL	
		PU16.15	Lodge Glan-y-môr i'r Bont		NAI	NAI	NAI	5.2	Y Felinheli i Bont Britannia (y ddwy lan)	SHTL	
		PU16.16	O'r Bont i'r Barras		NAI	NAI	NAI				
		PU16.17	O'r Barras i Dafarn y Fôr-forwyn	Bwriad i gynnal mynediad ond gydag angen i addasu i fwy o berygl llifogydd yn y dyfodol.	HTL	MR	NAI	5.1	Caer Belan i'r Felinheli (y ddwy lan)	SHTL	
		PU16.18	Bae Llanfair		NAI	NAI	NAI				
		PU16.19	Porthaethwy	Rheoli amddiffynfeydd yn lleol i gynnal glan hanesyddol.	HTL	HTL	HTL	5.3	Pont Britannia i Bont y Borth (y ddwy lan)	SHTL	
	44		PU16.20	Pont Cadnant i Benrhyn Safnas	Ni fyddai hyn yn rhwystro gwaith preifat yn amodol ar gymeradwyaeth arferol.	NAI	NAI	NAI	5.5	Tafarn y Gazelle i Benrhyn Safnas (glan Ynys Môn)	SHTL
		PU16.21	Gorllewin Biwmares	Cynnal amddiffynfeydd ond gyda'r gallu i adlinio.	HTL	HTL	MR	5.6	Biwmares	HTL	

Ardal Arfordirol F Afon Menai a Chonwy

Terfynau Polisi CRhT2				Polisiâu Dewisol			Polisi Blaenorol (CRhT1)					
PDZ	MAN	PU	Enw'r Polisi	Sylwadau ar y Polisi	2025	2055	2105	MU	Lleoliad	Polisi	Astudiaethau ers CRhT1	
45		PU16.22	Dwyrain Biwmares	Addasu amddiffynfeydd i wella amddiffynfa gyda'r bwriad o ddefnyddio lled y Green i dirlunio ar gyfer amddiffyn rhag llifogydd.	HTL	HTL	MR					
		PU16.23	Drymlin		NAI	NAI	NAI					
		PU16.24	Llan-faes	Cynnal ffordd fynediad leol.	HTL	HTL	HTL	5.7	Biwmares i'r Trwyn Du	SHTL		
		PU16.25	Llan-faes i Benmon	Efallai y bydd angen symud y ffordd.	NAI	NAI	NAI					
		PU16.26	O'r Bont i'r Garth		NAI	NAI	NAI	5.3	Pont Britannia i Bont y Borth (y ddwy lan)	SHTL		
		PU16.27	Trwyn y Garth a'r Dociau		HTL	HTL	HTL					
		PU16.28	Hirael	Ystyried dewisiadau ar gyfer aildatblygiad a thriniaeth yn erbyn llifogydd.	HTL	HTL	MR	5.8	Pier Bangor i Borth Penrhyn (Bae Hirael)	HTL		
		PU16.29	Porth Penrhyn	Yn amodol ar gymorth ariannol arall.	HTL	HTL	HTL					
		PU16.30	Trwyn Penrhyn		NAI	NAI	NAI					
	46		PU16.31	Afon Ogwen i Fadryn		NAI	NAI	NAI				
			PU16.32	Afon Aber	Addasu amddiffynfeydd i gynnal drifft gwaddod naturiol gyda bwriad hirdymor o warchod llwybr cludiant rhag llifogydd.	MR	MR	HTL	6.2	Afon Ogwen i Lanfairfechan (Traeth Lafan)	DN	
			PU16.33	Llanfairfechan	Cynnal amddiffynfeydd gyda nod hirdymor o symud i linell fwy ffatriol.	HTL	HTL	MR	6.3	Llanfairfechan i Ben-y-clip	HTL/MR	

Ardal Arfordirol F				Afon Menai a Chonwy				Polisi Blaenorol (CRhT1)				
CRhT 2: Crynodeb o Bolisiâu												
Terfynau Polisi CRhT2				Polisiâu Dewisol				MU	Lleoliad	Polisi	Astudiaethau ers CRhT1	
PDZ	MAN	PU	Enw'r Polisi	Sylwadau ar y Polisi	2025	2055	2105					
20	59	PU20.1	Garizim		HTL	HTL	HTL	6.4	Pen-y-clip i Benmaenbach	HTL		
		PU20.2	Penmaen-mawr	Dull cydgyllido i gynnal defnydd o'r promenâd, y ffordd a'r rheilffordd.	HTL	HTL	HTL					
	60	PU20.3	Morfa Conwy	Posibilrwydd adlinio ymlaen, i'w ystyried ar y cyd â rheolaeth yn Neganwy.	HTL	HTL	MR	7.1	Morfa Conwy	SHTL		
		PU20.4	Marina Conwy		HTL	HTL	HTL					
		PU20.5	Conwy		HTL	HTL	HTL					
		PU20.6	Cwm Gyffin		HTL	HTL	MR					
		PU20.7	Y Sarn		HTL	HTL	HTL					
		PU20.8	Deganwy	Penderfyniadau mewn cysylltiad â'r rheilffordd a'r Marina ac o safbwynt cynllunio gofodol. MR i'w ystyried ar y cyd â rheoli Morfa Conwy.	HTL	HTL	MR					
		PU20.9	Trwyn Deganwy	MR i'w ystyried ar y cyd â rheoli Morfa Conwy a'r uned uchod.	HTL	HTL/ MR	MR					
		PU20.10	Traeth Melyn	Yn amodol ar gynnal y rheilffordd. Y polisi yn niffyg fyddai MR.	HTL	HTL	HTL					
	61	PU20.11	Pen Morfa a'r Cwrs Golff	Gyda'r bwriad o gynnal a gwella amddiffynfeydd rhag llifogydd yn Llandudno yn unol â chynnydd yn lefel y môr.	HTL	HTL	MR	7.5	Culfor Deganwy i'r Gogarth	HTL		
		PU20.12	Y Gogarth	Ni fyddai hyn yn rhwystro amddiffynfeydd preifat yn amodol ar	NAI	NAI	NAI					

Ardal Arfordirol F				Afon Menai a Chonwy							
CRhT 2: Crynodeb o Bolisiâu								Polisi Blaenorol (CRhT1)			
Terfynau Polisi CRhT2				Polisiâu Dewisol				MU	Lleoliad	Polisi	Astudiaethau ers CRhT1
PDZ	MAN	PU	Enw'r Polisi	Sylwadau ar y Polisi	2025	2055	2105				
				gymeradwyaeth arferol.							
		PU20.13	Pen y Gogarth		NAI	NAI	NAI	7.6	Y Gogarth (wyneb gorllewinol)	DN	
	62	PU20.14	Gorllewin i Dal-y-cafn	Ni fyddai hyn yn atal buddsoddi mewn amddiffynfeydd preifat yn amodol ar gymeradwyaeth arferol.	NAI	NAI	NAI	7.3	Pont Conwy i Lansanffraid Glan Conwy (y ddwy lan)	HTL/DN	
		PU20.15	Cyffordd Llandudno ac Aber Afon Ganol	Gyda'r bwriad o gynnal yr amddiffynfa yn unol â chynnydd yn lefel y môr. Byddai adlinio drwy'r Warchodfa Natur.	HTL	HTL	MR				
		PU20.16	Llansanffraid Glan Conwy	Yn amodol ar gynnal y rheilffordd.	HTL	HTL	HTL				
		PU20.17	Llansanffraid Glan Conwy i Dal-y-cafn	Byddai hyn yn cael ei hybu gan yr angen i amddiffyn y rheilffordd.	HTL	HTL	HTL	7.4	Llansanffraid Glan Conwy i Dal-y-cafn (y ddwy lan)	HTL/DN	
		PU20.18	Tal-y-cafn	Symud yr amddiffynfa'n ôl at y rheilffordd.	HTL	MR	MR				
		PU20.19	Tal-y-cafn i Lanrwst	Y bwriad fyddai symud y rheilffordd i ymyl gortifdir y llanw. Dan y polisi hirdymor byddai amddiffynfa leol i'r pentrefi'n cael ei hystyried ymhellach.	HTL	MR	NAI	Heb ei gynnwys o'r blaen			

Allwedd: HTL – Cadw'r Llinell, A – Symud y Llinell Ymlaen, NAI – Dim Ymyriad Gweithredol MR – Adlinio Rheoledig	Allwedd: DN – Gwneud Dim, HTL – Cadw'r Llinell, SHTL – Cadw'r Llinell yn Ddetholus, R – Cilio, gohiriwyd – yn amodol ar ragor o arolygu neu astudio.
Mae polisiâu mewn Llythrennau italaidd Du yn dangos be mae'r rheoli presennol yn arfordir diamddiffyn a'r polisi dewisol yw NAI am y tri chynod nesaf	
Lle bo newid polisi sylweddol mewn cymhariaeth â'r un a ddiffiniwyd yn CRhT1, lliwiwyd y polisi'n	Lle bo'r polisi a ddiffiniwyd yn CRhT1 wedi newid, lliwiwyd y polisi'n

Ardal Arfordirol G				Ynys Môn (ac eithrio Afon Menai)				Polisi Blaenorol (CRhT1)			
CRhT 2: Crynodeb o Bolisiau											
Terfynau Polisi CRhT2				Polisiau Dewisol				MU	Lleoliad	Polisi	Astudiaethau ers CRhT1
PDZ	MAN	PU	Enw'r Polisi	Sylwadau ar y Polisi	2025	2055	2105				
17	47	PU17.1	Pentir Twyn y Parc		NAI	NAI	NAI	2.3	Dinas Lwyd i Gwningar Trefri	DN	
		PU17.2	Traeth Mawr	Cynnal gweithrediad naturiol y gyfundrefn dwyni a'r aber	NAI	NAI	NAI	2.4	Tywyn Aberffraw	SHTL	
		PU17.3	Aberffraw	Addasu'r ffordd a'r cei i gynnal gweithrediad naturiol yr aber	HTL	MR	MR				
		PU17.4	Clogwyni Aberffraw	Efallai na fyddai hyn yn rhwystro rheolaeth briodol o'r ffordd ym Mhorth Trecastell	NAI	NAI	NAI	2.5	Tywyn Aberffraw i Borth Nobla	DN	
	48	PU17.5	Porth Trecastell i Rosneigr	Ni fyddai hyn yn rhwystro rheoli amddiffynfeydd yng Ngherrig Defaid yn y ddau gyfnod cyntaf.	MR	MR	NAI	2.6	Porth Nobla i Rosneigr	SHTL/MR	
		PU17.6	Rhosneigr	Datblygu adlinio hirdymor i bentir cynaliadwy.	HTL	HTL	MR	2.7	Rhosneigr	SHTL	
		PU17.7	De Dyffryn Crigyll	Amddiffynfa leol i brif ffordd fynediad.	HTL	HTL	HTL				
		PU17.8	Traeth Crigyll a Thraeth Cymran	Adleoli cyfleusterau yn RAF Valley.	NAI	NAI	NAI	2.8	RAF Valley	DN	
		49	PU17.9	Polisi cyffredinol ar y De-orllewin	Caiff rheolaeth baeau lleol ei diffinio isod.	MR	MR	MR	2.10	Plas Cymran i Gaergybi	DN

Ardal Arfordirol G				Ynys Môn (ac eithrio Afon Menai)				Polisi Blaenorol (CRhT1)				
CRhT 2: Crynodeb o Bolisiâu												
Terfynau Polisi CRhT2				Polisiâu Dewisol				MU	Lleoliad	Polisi	Astudiaethau ers CRhT1	
PDZ	MAN	PU	Enw'r Polisi	Sylwadau ar y Polisi	2025	2055	2105					
		PU17.10	Borthwen	Ni fyddai hyn yn rhwystro amddiffynfa breifat leol yn amodol ar gymeradwyaeth arferol	MR	MR	NAI		2.10b	Borthwen	SHTL/MR	
		PU17.11	Porth Diana	Addasu amddiffynfeydd yn yr hirdymor i gynnal y traeth	HTL	HTL	HTL		2.10c	Porth Diana	HTL	
		PU17.12	Trearddur	Addasu amddiffynfeydd yn yr hirdymor i gynnal y traeth	HTL	HTL	HTL		2.10d	Twyn y Capel	HTL	
		PU17.13	Porth Dafarch	Addasu amddiffynfeydd yn yr hirdymor i gynnal y traeth	HTL	HTL	HTL		2.10f	Porth Dafarch	HTL	
		PU17.14	Arfordir y Gogledd-orllewin		NAI	NAI	NAI		2.10	Plas Cymran i Gaergybi	DN	
	50	PU17.15	Caergybi		HTL	HTL	HTL		2.11	Caergybi i bont yr A5	SHTL/MR	
		PU17.16	Bae Penrhos	Archwilio tebygolrwydd perygl llifogydd	MR	MR	MR					
		PU17.17	Pentir Penrhos	Ni fyddai hyn yn rhwystro amddiffynfeydd preifat lleol yn amodol ar gymeradwyaeth arferol	NAI	NAI	NAI					
		PU17.18	Cob y Fali		HTL	HTL	HTL					
	51	PU17.19	Polisi cyffredinol y Môr Mewndirol	Amddiffynfa leol i gynnal Ponrhydybont ac amddiffynfa leol rhag llifogydd yn y gefnwlad	MR	MR	MR		2.9/ 2.12	Plas Cymran i Bont Rhyd-y-bont (y ddwy lan) / Pont Rhyd-y-bont i bont yr A5 (y ddwy lan)	DN	
		PU17.20	Y Fali	Cynllunio hirdymor i leihau perygl llifogydd gweddilliol	HTL	HTL	HTL					
52	PU17.21	Newlands	Agwedd gydgyssylltiedig at arafu erydiad	MR	MR	MR		2.13	Parc Newlands	SHTL/MR		

Ardal Arfordirol G				Ynys Môn (ac eithrio Afon Menai)				Polisi Blaenorol (CRhT1)			
CRhT 2: Crynodeb o Bolisiâu											
Terfynau Polisi CRhT2				Polisiâu Dewisol				MU	Lleoliad	Polisi	Astudiaethau ers CRhT1
PDZ	MAN	PU	Enw'r Polisi	Sylwadau ar y Polisi	2025	2055	2105				
		PU17.22	Afon Alaw	Cynllunio hirdymor i leihau perygl llifogydd gweddilliol	MR	MR	MR	2.14	Aber Afon Alaw	DN/MR	
		PU17.23	Traeth Gribin i Drwyn Cliperau	Ni fyddai hyn yn rhwystro amddiffynfeydd preifat lleol yn amodol ar gymeradwyaeth arferol	MR	MR	MR	2.15	Afon Alaw i'r Penrhyn	DN/MR	
18	53	PU18.1	Twyn Cliperau i Bentir Wylfa	Polisi trosfwaol ar gyfer yr ardal gyfan, gyda pholisi lleol isod	NAI	NAI	NAI	2.17/ 3.1	Creigiau Cliperau i Drwyn Carmel / Trwyn Carmel i Drwyn Eilian	DN	
		PU18.2	Porth Tywyn-mawr		NAI	NAI	NAI	2.17a	Porth Tywyn-mawr	DN/HTL	
		PU18.3	Porth Trefadog		MR	NAI	NAI	2.17b	Porth Trefadog	HTL	
		PU18.4	Porth Trwyn		NAI	NAI	NAI	2.17c	Porth Trwyn	DN	
		PU18.5	Porth Swtan		NAI	NAI	NAI	2.17d	Porth Swtan	DN/MR	
		PU18.6	Bae a Phentir Cemlyn		MR	NAI	NAI	3.1a	Bae Cemlyn	DN/MR	
		PU18.7	Atomfa'r Wylfa		HTL	HTL	HTL	3.1b	Atomfa'r Wylfa	DN	
	54	PU18.8	Gorllewin Cemais		NAI	NAI	NAI	3.1c	Cemais	DN/HTL	
		PU18.9	Ffordd y Traeth		HTL	HTL	MR				
		PU18.10	Harbwr Cemais		HTL	HTL	HTL				
		PU18.11	Promenâd Traeth Mawr		HTL	HTL	MR				
		PU18.12	Clogwyni Pig y Barcud		NAI	NAI	NAI	3.1	Trwyn Carmel i Drwyn Eilian	DN	

Ardal Arfordirol G				Ynys Môn (ac eithrio Afon Menai)				Polisi Blaenorol (CRhT1)				
CRhT 2: Crynodeb o Bolisiâu												
Terfynau Polisi CRhT2				Polisiâu Dewisol				MU	Lleoliad	Polisi	Astudiaethau ers CRhT1	
PDZ	MAN	PU	Enw'r Polisi	Sylwadau ar y Polisi	2025	2055	2105					
55	55	PU18.13	Trwyn y Parc i Drwyn Cwmryd	Polisi trosfwaol ar gyfer yr ardal gyfan, gyda pholisi lleol isod	NAI	NAI	NAI					
		PU18.14	Gwaith Brics Borth Wen		MR	MR	NAI					
		PU18.15	Porth Llechog		HTL	HTL	MR	3.1d	Pentref Porth Llechog	DN/HTL		
		PU18.16	Trwyn Costog		MR	MR	MR	3.1	Trwyn Carmel i Drwyn Eilian	DN		
		PU18.17	Amlwch		HTL	HTL	HTL	3.1e	Porth Amlwch	DN/HTL		
		PU18.18	Porth Eilian		HTL	MR	NAI	3.1f	Porth Eilian	HTL		
19	56	PU19.1	Cyffredinol	Polisi trosfwaol ar gyfer yr ardal gyfan, gyda pholisi lleol isod	NAI	NAI	NAI	4.1	Porth Eilian i Portobello	DN		
		PU19.2	Portobello		MR	MR	NAI	4.2	Portobello i Ynys Moelfre	DN		
		PU19.3	Traeth Dulas		NAI	NAI	NAI					
	57	PU19.4	Porth Llydan		MR	MR	MR	4,3	Ynys Moelfre i Huslan	DN		
		PU19.5	Porth Moelfre		HTL	HTL	MR					
		PU19.6	Moelfre i Draeth Bychan		NAI	NAI	NAI					
		PU19.7	Canol Traeth Bychan		MR	NAI	NAI	4.3a	Traeth Bychan	DN		
		PU19.8	De Traeth Bychan		NAI	NAI	NAI	4,3	Ynys Moelfre i Huslan	DN		
	58	PU19.9	Clogwyni Borth Wen		NAI	NAI	NAI	4,3	Ynys Moelfre i Huslan	DN		

Ardal Arfordirol G Ynys Môn (ac eithrio Afon Menai)

CRhT 2: Crynodeb o Bolisiâu				Polisi Blaenorol (CRhT1)							
Terfynau Polisi CRhT2				Polisiâu Dewisol				MU	Lleoliad	Polisi	Astudiaethau ers CRhT1
PDZ	MAN	PU	Enw'r Polisi	Sylwadau ar y Polisi	2025	2055	2105				
		PU19.10	Ffordd y Traeth, Benllech		HTL	HTL	MR	4.4	Benllech	DN/HTL	
		PU19.11	Trwyn Dwlban		NAI	NAI	NAI	4.5	Trwyn Dwlban i Groesfryn	DN/HTL	
		PU19.12	Traeth Coch		HTL	HTL	MR				
		PU19.13	Croesfryn		NAI	NAI	NAI	4.6	Croesfryn i Draeth Llanddona	DN/HTL	
		PU19.14	Afon Nodwydd		MR	MR	MR				
		PU19.15	Traeth Llanddona		NAI	NAI	NAI	4.7	Traeth Llanddona i Drwyn Penmon	DN	
		PU19.16	Clogwyni Trwyn Penmon		NAI	NAI	NAI				
		PU19.17	Ynys Seiriol		NAI	NAI	NAI	4.8	Ynys Seiriol	DN	